

Smålands Orienteringsförbund

Tävlingskommittén

PM Bankkontrollant

OBS!!

- ❖ Nya regler och anvisningar
- ❖ Det gamla klass systemet(som 2010).

Rätt utförd är bankkontroll en garanti för tävlingsdeltagaren att OL-banan uppfyller vad arrangören utlovat deltagarna i inbjudan. Detta gäller både att den följer föreskrivna banläggningsnormer och att kontrollerna är rätt placerade. Kontroll av banans innehåll innebär att inga svårigheter finns som överskrider krävd kunskap för klassen. Likaså ska banan innehålla moment och variation så att deltagarna får utnyttja all sin kunskap i orientering. **Målet för samtliga banor ska vara att deltagarna ska ha roligt när de löper sin bana.**

Bankkontrollen ska enligt tävlingsreglerna/tävlingsanvisningar utföras av en eller flera personer som inte tillhör arrangörsklubben.

Bankkontroll ska utföras av person som innehar giltigt banläggarkort gällande för den typ av tävling som kontrollen avser.

Uppgifterna består i kontroll av terrängbeskrivningen i inbjudan, teoretisk kontroll av banläggningen i två skeden, praktisk terrängkontroll, kontroll av originalversioner till kontrollbeskrivningar och banpåtryckning samt kontroll av att utsättning och markering av kontroller sker på föreskrivet sätt.

GENOMFÖRANDE

- Bankkontroll ska ske enligt SOFT:s tävlingsregler (2011) kap 4.1, 4.2, 5.1–5.4, 5.13. Kan köpas eller tas hem via Internet. SOFT:s tävlingsanvisningar TA 301, TA302, TA401, TA503, TA504, TA507 finns på SOFT:s hemsida.
- Rutinerna för Småland ansluter i det mesta till dessa men beskrivs i detalj nedan. Dataprogram för banläggningsstöd underlättar banläggningsarbetet och utskrift av kontrollbeskrivningar. Se till att använda det redan från det att de första banorna läggs. På så sätt får man maximal nytta av det med t.ex. automatisk banlängdsberäkning allt eftersom banförslagen förändras, underlag för kontroll i skogen, utskrift av kontrollbrickor o.s.v.

- Det är viktigt att man använder den sista versionen av banläggarsstöden. **Förändring av kontrolldefinitioner finns tillgänglig på SOFT hemsida**, under rubriken Arrangör”>”Tävling” > ”Tävlingsregler och anvisningar” > ”Nytt regelverk 2011” > ”TA507 kontrollbeskrivning” Kodsiffran ska vara större än 30, och **siffrorna 66,68,69,86,89,96,98 och 99 får inte användas**. Det är också viktigt att man skaffar sig kunskap om de olika stöden och att rätt uppgifter matas in redan från början, exempelvis kartdatabasens skala etc. Kontakta Tävlingskommittén vid osäkerhet.
- Kartskala **sprint** 1:5 000 eller 4000. **Medel** 1:10 000, för klasserna D/H 60 och äldre kan uppförstorad karta i 1:7 500 erbjudas. **Lång** 1:15 000 i klasserna D/H 16-21, 1:10 000 övriga klasser. För klasserna D/H60 och äldre kan uppförstorad karta i 1,7500 erbjudas. **Ultralång** 1:15 000 i klasserna D/H 18-21, övriga klasser 1:10 000. **Stafett** 1:15 000 eller 1:10 000. **Natt** 1:15 000 för klasserna D/H 16-21 (uppförstorad karta i skala 1:10 000 får användas). I övriga klasser ska en uppförstorad karta i skala 1:10 000 erbjudas. För klasserna D/H 60 och äldre kan uppförstorad karta i 1:7 500 erbjudas. **Gällande kartskalor vid ert arrangemang ska det anges i inbjudan och PM**

Senast fyra månader före tävlingen måste banläggningen ha påbörjas.

- Är arrangemanget en vartävling måste banläggningsarbetet påbörjas tidigare så att bankontrollanten har minst 2 månader snöfri mark att tillgå efter det att han fått banförslagen.
- Efter grovrekognosering och innan några banor är lagda, skall ansvarig banläggare överlämna en karta digitalt eller på annat sätt till bankontrollanten där TC, startplatser, mål, viltzoner och övriga förbjudna områden, huvudstråk och löpriktningar finns inlagda. **Detta ska ske senast tre månader före tävlingsdagen**. Detta är en av de viktigaste kontakterna mellan banläggare och bankontrollanten under hela anläggningsarbetet. Har man börjat rätt så går det mesta att lösa på ett bra sätt. En olämpligt placerad start t.ex. omöjliggör i stort sett att få en stor mängd banor att blir bra.

Bankkontrollanten granskar ovanstående grovskiss och ger sina kommentarer och ev. förslag till förbättringar **senast två veckor** efter kartan erhållits. Kontrollen i detta skede ska bl.a. omfatta följande:

- att nödvändiga viltzoner är inlagda inom området och med lämplig placering.
- att samtliga banor har gemensam löpriktning inom samma terrängparti. Kontrollera noga att detta är uppfyllt. I annat fall måste du begära ändring.
- att den bästa terrängen som finns att tillgå på kartan utnyttjas för tävlingen.
- att valda startplatser ger bra förutsättningar till bra banor för samtliga klasser. Startplatsernas placering kan vara helt avgörande hur banstråken blir i den fortsatta banläggningen.
- att gångvägen är lämplig att gå för ungdomar m.m.

- att antalet startplatser är tillräckligt för att ge bra förutsättningar för alla klasser.
- att ungdomsbanorna kan läggas på ett bra sätt och i lämplig terräng från den startplats som är vald.
- att alla banor får plats i de terrängavsnitt som utnyttjas.
- att banorna inte korsar gångvägen till start. Bör helt undvikas.
- att den åkermark som berörs av tävlingen, ska de tävlande få klara besked gällande löpning på åkermark och kantzonen. ”6.3.3 Det är förbjudet att beträda åker eller äng med nysådd, växande eller ej skördad gröda. Det är även förbjudet att beträda kantzon mellan odlad mark och dike, staket, stenmur eller dylikt, om inte arrangören har angett annat”. Ange tydligt i ert PM, vad som gäller på ert arrangemang.

När banläggare och bankontrollant är överens om den grova utformningen enligt ovan, kan banorna till de olika klasserna läggas.

Senast två månader före tävlingsdagen skall bankkontrollanten enligt överenskommelse digitalt eller på annat sätt erhålla:

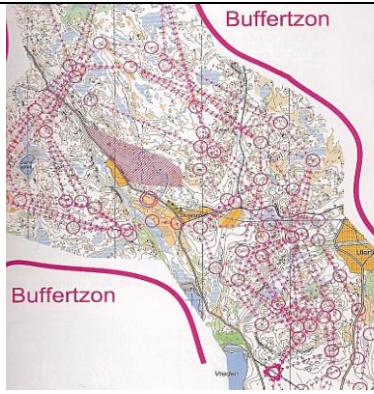


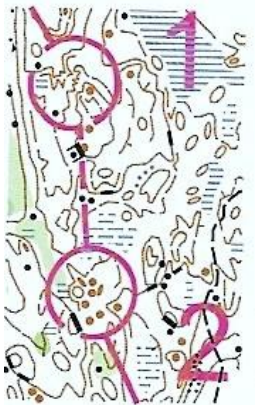
- Underlag med samtliga kontroller inritade och numrerade samt kontrollbeskrivning för samtliga punkter.
- Banförslag för samtliga klasser bestående av inritade banor och tillhörande kontrollbeskrivningar.
- Sammanställning som visar vilka klasser som passerar resp. kontroll. Detta går lätt att åstadkomma om banläggningsstöd på data används.
- Om man har två näst sista eller sista kontroller, får de inte placeras för nära varandra. Bör vara minst 40m, för att undvika onödiga felstämplingar.
- Norrpilen ska läggas in på tävlingskartan alt. ”red line”.
- Att H10 och D10 inte har samma bana, alt. att låta ena klassen starta färdigt innan nästa klass går ut på samma bana (gäller även H12 och D12).
- Glöm inte att kolla vilka klasser som ska erbjudas. Ex. HD17-20 vid långdistans, vid medeldistans är inget krav till arrangör att ha med dessa klasser.
- Två blanka kartor
- TC skiss för att granska och ge din bedömning av arenan till Tävlingskontrollanten. Bankkontrollant ska se över ytor för arenan så de är lämpliga.
- Bankkontrollanten granskar förslagen och överlämnar sina synpunkter till banläggaren samt till tävlingsledaren.
- Banläggaren tar del av synpunkterna och samråder med bankkontrollanten om den slutgiltiga utformningen. Banläggaren har hela ansvaret men anser bankkontrollanten att han/hon inte får gehör på synpunkter som bryter mot gällande banläggningsregler ska han/hon kontakta tävlingsledaren och i yttersta fall TK för att få ändring till stånd.
- Vid användning av digitalt tryck skall kvalitén kontrolleras och godkännas av BK före tävlingen

Granskningen ska i detta skede omfatta bl.a. följande:

- att banlängderna i klasserna överensstämmer med SOFT:s bestämmelser för aktuell tävlingsutformning.
 - att eventuella kombinationer av olika klasser på samma bana eller samma kontroller sker med omsorg.
 - att inga banor innehåller moment med större svårighetsgrad än vad Banläggningsbok tillåter.
 - att banorna innehåller varierade svårighetsmoment som testar löparnas kunskap inom de tillåtna ramarna.
 - att snitslingar i terrängen sker enligt tävlingsreglerna d.v.s. alltid två färger på dagen helst orange/vit och vit snitsel på natten och att snitslingar trycks på samtliga kartor.
 - att vid banläggning av sprintdistans, studera SOFT:s regler och anvisningar noggrant för att undvika misstag (TA503 Banläggning, TA506 Teknisk anvisning för sprint och TA602 anvisning för deltagare vid sprinttävling).
- Bankkontrollanten granskar förslagen och sänder sina synpunkter till banläggaren men även till tävlingskontrollanten **samt** till tävlingsledaren. Granskningen ska dokumenteras genom att på bifogade blankett benämnd bil. 1, markeras i den kolumn som motsvarar banläggarens bedömning för varje klass. På bil 2:a förklaras i klartext synpunkterna (förslag till förbättringar) på de banor som inte är utan anmärkning.
- Banläggaren tar del av synpunkterna och samråder med bankkontrollanten om den slutgiltiga utformningen. Banläggaren har hela ansvaret men anser bankkontrollanten att han/hon inte får gehör för synpunkter på felaktigheter som bryter mot gällande banläggningsregler/principer ska han/hon kontakta tävlingsledaren och vid behov tävlingskontrollanten.

ERSÄTTNING

Ett schablonbelopp, för närvarande 150 kr, avsett för porto- och telefonkostnader utbetalas av OF efter det att TK har erhållit slutrapporten, se bil 3. Ersättning för resterande kostnader som, t.ex. bil -ersättning och utskrifts behov vid granskning av banor m.m. betalas av arrangören efter överenskommelse i varje fall.

			
<p>”viktigaste i inlednings skede av ert arbete som bankkontrollant, är överblicken av huvudstråk och löpriktingen, startplatser, viltzoner o.s.v.”</p>	<p>”uppe på, foten, norra kanten... var noggrann med kontrolldefinitionen stämmer med kontrollens placering”.</p>	<p>”kolla alla kontroll punkter, så inte någon är fel placerad eller skymd ”</p>	<p>”glöm inte att klippa ut detaljer som döljs av banpåtrycket”</p>

Tack för Din medverkan och lycka till! Med vänlig hälsning tävlingskommittén

Tel. /

SMOF/ tävlingskommittén

2011-02-16

Länkar till SOFT:s hemsida.

TA 301 Tävling, klasser och deltagande	http://www.orientering.se/ImageVault/Images/id_9338/scope_0/ImageVaultHandler.aspx
TA 302 Distansernas särarter	http://www.orientering.se/ImageVault/Images/id_9339/scope_0/ImageVaultHandler.aspx
TA 403 Kvalitetssäkring och kvalitetskontroll	http://www.orientering.se/ImageVault/Images/id_9342/scope_0/ImageVaultHandler.aspx
TA 503 Banläggning	http://www.orientering.se/ImageVault/Images/id_9346/scope_0/ImageVaultHandler.aspx
TA 504 Terrängbeskrivning	http://www.orientering.se/ImageVault/Images/id_9347/scope_0/ImageVaultHandler.aspx
TA 505 Kartnormen	http://www.orientering.se/ImageVault/Images/id_9368/scope_0/ImageVaultHandler.aspx
TA 506 Anvisning för sprinttävlingar	http://www.orientering.se/ImageVault/Images/id_9369/scope_0/ImageVaultHandler.aspx
TA 507 Kontrollbeskrivning	http://www.orientering.se/ImageVault/Images/id_9370/scope_0/ImageVaultHandler.aspx
TA 602 Anvisning för deltagare vid sprinttävlingar	http://www.orientering.se/ImageVault/Images/id_9372/scope_0/ImageVaultHandler.aspx
SOFT:s Mark policy	http://www.orientering.se/ImageVault/Images/id_4593/scope_0/ImageVaultHandler.aspx